

Alla Regione Campania

**Direzione Generale
per l'Ambiente e l'Ecosistema**

→ **U.O D. Autorizzazioni ambientali e rifiuti di
Napoli ¹**

uod.501708@pec.regione.campania.it

DOMANDA DI AUTORIZZAZIONE INTEGRATA AMBIENTALE

(Decreto Legislativo 03 aprile 2006, n. 152 e s.m.i.)

La sottoscritta Pagnozzi Lucia, nata il 15/12/1958 a Napoli (NA) e residente a Napoli (NA) in via Filippo Palizzi n. 15/bis in qualità di Legale Rappresentante della Regione Campania – Struttura di Missione per lo Smaltimento dei RSB, con sede legale in Napoli (NA), via Santa Lucia n. 81, C.F. e P. IVA 80011990639, tel. 0817965976, e-mail struttura.ecomissione@pregione.campania.it, PEC struttura.ecomissione@pec.regione.campania.it, gestore dell'installazione con impianto IPPC "IMPIANTO PER IL TRATTAMENTO DELLA FRAZIONE ORGANICA PROVENIENTE DALLA RACCOLTA DIFFERENZIATA DEI RSU" da realizzare nel Comune di Marigliano (NA), in loc. Boscofangone, Codice ISTAT attività 38.21.01,

CHIEDE

ai sensi dell'art. 29ter del titolo III bis del Decreto Legislativo 03 aprile 2006, n. 152 e s.m.i., l'autorizzazione integrata ambientale per l'impianto IPPC che trovasi nella situazione di seguito indicata:

<input type="checkbox"/> ☒ Nuovo Impianto	<input type="checkbox"/> ☒ Prima autorizzazione
<input type="checkbox"/> Impianto in esercizio	<input type="checkbox"/> Riesame <input type="checkbox"/> Riesame con valenza di rinnovo <input type="checkbox"/> Impianto assoggettato ad AIA a seguito di ampliamento; <input type="checkbox"/> Altro

¹ quello competente per territorio (Avellino – Benevento – Caserta – Napoli – Salerno);

Dichiara che:

- l'impianto è soggetto a Valutazione di Impatto Ambientale (VIA) ai sensi dell'art. 7, comma 4, D.lgs. 152/06 e s.m.i., e che la documentazione allegata è redatta ai sensi della DGRC n.211/11;
- l'impianto è stato oggetto di VIA (Valutazione di Impatto Ambientale) di cui al DD n. _____ del _____;
- l'impianto non è soggetto a verifica di assoggettabilità alla VIA o a Valutazione di Impatto Ambientale (VIA) ai sensi dell'art. 7, comma 4, D.lgs. 152/06 e s.m.i..
- l'impianto è soggetto a verifica di assoggettabilità alla VIA e che con DD n. 194 del 04/12/2020 il progetto è stato escluso dalla Valutazione di Impatto Ambientale (VIA);
- la documentazione allegata è stata predisposta secondo i contenuti delle linee guida e modulistica regionali;

Il sottoscritto dichiara, altresì:

di essere a conoscenza delle sanzioni penali previste dall'art. 76 del D.P.R. n° 445/2000 in caso di dichiarazioni false o non più rispondenti a verità;

- ▲ che il luogo presso il quale desidera ricevere eventuali comunicazioni inerenti il procedimento autorizzatorio correlato alla presente domanda è l'indirizzo di seguito riportato, salvo variazioni di recapito e/o di residenza che lo scrivente si impegna a comunicare alla Regione Campania UOD Autorizzazioni Ambientali n. 501708 di ¹Napoli in indirizzo;
- ▲ la propria disponibilità ad integrare la documentazione trasmessa - laddove espressamente richiesto dal UOD competente per territorio- e a fornire allo stesso la necessaria assistenza tecnica in occasione di eventuali sopralluoghi presso la sede dell'impianto;
- ▲ di autorizzare, ai sensi dall'art. 13 del D. Lgs. 196/2003, l'utilizzo dei dati contenuti nella presente domanda e nelle documentazioni allegate, per lo svolgimento delle funzioni istituzionali previste dalla vigente normativa in materia di tutela ambientale e specificamente dal D. Lgs. 152/06.

Allega, in formato p7m firmato digitalmente la seguente documentazione:

- Dichiarazione asseverata di cui al DM n. 58 del 06.03.2017 e s.m.i. e del report del foglio di calcolo riportante le modalità di determinazione della tariffa;
- Attestazione del versamento per spese di istruttoria di Euro 13.000,00 TRAMITE LA PIATTAFORMA PAGOPA MYPAY
- ulteriore versione della sintesi non tecnica priva delle informazioni riservate ai fini dell'accessibilità al pubblico;
- ove dovuto, richiesta di comunicazione ai sensi degli artt.84 comma2 e 87 del D.lgs 6 novembre 2011 n.159 e s.m.i.;
- Esiti negativi della procedura di cui all'allegato 1 del DM 272/2014 o relazione di riferimento redatta ai sensi del succitato;
- Piano di monitoraggio e controllo;
- la relazione di riferimento o gli esiti negativi della procedura di cui all'art.3 comma 2 del DM 272/14.

I documenti di cui al prospetto allegati.

Firma del Gestore²

Regione Campania
Struttura di Missione per lo Smaltimento dei RSB
Il Legale Rappresentante
Dott.ssa Pagnozzi Lucia

² Ai sensi dell'art. 38 del D.P.R. n. 445/2000, la firma in calce alla presente domanda non è soggetta ad autenticazione apposta alla presenza di un dipendente dell'Amministrazione che riceve la domanda, ovvero nel caso in cui alla stessa viene allegata copia fotostatica di un documento di identità del sottoscrittore

PROSPETTO ALLEGATI»

Documentazione di base

Rif.	Oggetto	Allegato	Pag. n°	Non applicabile	Riservato ³
Documenti e schede generali					
A	Informazioni generali	X	5	-	-
B	Inquadramento urbanistico-territoriale	X	2	-	-
C	Descrizione e analisi dell'attività produttiva	X	11	-	
D	Valutazione integrata ambientale	X	43	-	
E	Sintesi non tecnica	X	6	-	-
Ebis	Documento descrittivo e proposta di documento prescrittivo;	X	42		
Schede ambientali di "base"					
F	Scheda "Sostanze, preparati e materie prime utilizzati"	X	1		
G	Scheda "Approvvigionamento idrico"	X	1		
H	Scheda "Scarichi idrici"	X	6		
I	Scheda "Rifiuti"	X	6		
L	Scheda "Emissioni in atmosfera"	X	9		
M	Scheda "Incidenti rilevanti"	X	1		
N	Scheda "Emissione di rumore"	X	2		
O	Scheda "Energia"	X	3		
Cartografie e planimetrie allegata					
P	Carta topografica 1:10.000 (DEF.EGR.ITR.003.A_Inquadramento territoriale – Corografia generale DEF.EGR.ITR.004.A_Inquadramento territoriale – CTR)	X	2		
Q	Mappa catastale (DEF.EGR.ITR.005.A_Inquadramento territoriale – Stralcio di mappa catastale)	X	1		
R	Stralcio di Piano Urbanistico Comunale (ex-PRGC) (DEF.EGR.ITR.006.A_Inquadramento territoriale – PCU Comune di Marigliano)	X	1		
S	Planimetria del Complesso (DEF.EGR.SDF.001.A_Stato di fatto .- Planimetria stato ante operam DEF.EGR.GEN.001.A_Planimetria generale di progetto)	X	2		
T	Planimetria punti di approvvigionamento acqua e reti degli scarichi idrici (DEF.EGR.RET.001.A_Planimetria rete acque meteoriche DEF.EGR.RET.002.A_Planimetria rete acque reflue DEF.EGR.RET.003.A_Planimetria rete adduzione idrica)	X	3		

³ Barrare la casella nel caso in cui le informazioni contenute siano ritenute escluse dal diritto di accesso di terzi interessati, ai sensi della vigente normativa in materia di trasparenza dei procedimenti amministrativi. [Fonte: http://burc.regione.campania.it](http://burc.regione.campania.it)

U	Relazione tecnica relativa ai sistemi di trattamento parziali o finali (DEF.REL.DOC.001.A_Relazione generale, cap. 14)	X	-		
V	Planimetria aree gestione rifiuti - posizione serbatoi o recipienti mobili di stoccaggio materie prime (DEF.EGR.PRO.012.A_Planimetria aree stoccaggio rifiuti DEF.EGR.PRO.013.A_Planimetria aree stoccaggio materiali e aree di lavorazione)	X	2		
W	Planimetria punti di emissione in atmosfera (DEF.EGR.PRO.011.A_Planimetria scarichi emissioni e monitoraggio)	X	1		
X	Schema grafico captazioni (DEF.EGR.PRO.007.A_Schema rete aria DEF.EGR.RET.005.A_Rete aria)	X	2		
Z	Planimetria della zonizzazione acustica (DEF.EGR.ITR.006.A.Inquadramento territoriale - PCU Comune di Marigliano)	x	1		

Documentazione Integrativa⁴

Rif.	Oggetto	Allegato	N° pag.	Riservato
Schede relative a specifiche attività di gestione ambientale				
INT 1	Scheda "Spandimenti di effluenti zootecnici"			
INT 3	Scheda "Discarica rifiuti pericolosi e non pericolosi"			
INT 4	Scheda "Recupero/smaltimento rifiuti pericolosi e non pericolosi"	X	7	
INT 5	Scheda "Incenerimento rifiuti"			
INT 6	Scheda "Raccolta e stoccaggio oli usati"			
INT 7	Scheda "Rigenerazione oli usati"			
INT 8	Scheda "Combustione oli usati"			
Dichiarazioni⁵				

⁴ In aggiunta alle schede di "base", sono obbligati alla compilazione della scheda INT1 i gestori di attività IPPC che svolgono attività di spandimento di effluenti zootecnici. Sempre in aggiunta alle schede di "base", sono parimenti obbligati alla compilazione delle altre schede "integrative" di interesse (INT2, INT3, INT4, INT5, INT6, INT7, INT8):

- a) i gestori delle attività IPPC di cui al punto 5 dell'Allegato VIII al D.lgs. n. 152/06;
- b) i gestori di impianti IPPC - diversi dalle tipologie di cui sopra - presso i quali vengono svolte anche una più attività accessorie tecnicamente connesse a quella IPPC e soggette alle autorizzazioni ambientali elencate nell'Allegato IX al Decreto. Per "attività accessoria, tecnicamente connessa" ad un'attività IPPC, si intende un'attività che soddisfi contemporaneamente le seguenti tre condizioni:
 - venga svolta dallo stesso gestore di quella IPPC;
 - venga svolta nello stesso sito dell'attività principale o in un sito contiguo e direttamente connesso al sito dell'attività principale per mezzo di infrastrutture tecnologiche funzionali alla conduzione dell'attività principale;
 - le sue modalità di svolgimento hanno qualche implicazione tecnica con le modalità di svolgimento dell'attività principale.

⁵ Le dichiarazioni integrative DA1, DA2, DA3 devono essere sempre presentate nel caso di impianti IPPC che effettuano operazioni di smaltimento e/o recupero di rifiuti.
fonte: <http://burc.regione.campania.it>

DA 1	Dichiarazione di comunicazione antimafia	x		
DA2	Dichiarazione del gestore dell'impianto IPPC	x		
DA3	Dichiarazione di soci e/o amministratori con mandato di rappresentanza	x		

Si riporta di seguito l'elenco della documentazione allegata alla presente istanza:

CODICE					TITOLO DOCUMENTO
PRO	TIPO	ARG	N°	REV	TITOLO
ELABORATI DESCRITTIVI					
DEF	REL	DOC	000	A	Elenco elaborati progetto esecutivo
DEF	REL	DOC	001	A	Relazione tecnica generale
DEF	REL	DOC	002	A	Schede AIA
DEF	REL	DOC	003	A	Piano di Monitoraggio e Controllo
DEF	REL	DOC	004	A	Relazione di Riferimento
ELABORATI GRAFICI					
A - Inquadramento territoriale					
DEF	EGR	ITR	001	A	Inquadramento territoriale - Ortofoto satellitare area vasta
DEF	EGR	ITR	002	A	Inquadramento territoriale - Ortofoto satellitare area di intervento
DEF	EGR	ITR	003	A	Inquadramento territoriale - Corografia generale
DEF	EGR	ITR	004	A	Inquadramento territoriale - CTR
DEF	EGR	ITR	005	A	Inquadramento territoriale - Planimetria catastale
DEF	EGR	ITR	006	A	Inquadramento territoriale - PCU Comune di Marigliano
DEF	EGR	ITR	007	A	Inquadramento territoriale - PTC Provincia di Napoli
DEF	EGR	ITR	008	A	Piano stralcio per l'assetto idrogeologico
B - Stato di fatto					
DEF	EGR	SDF	001	A	Planimetria stato ante operam
DEF	EGR	SDF	002	A	Rilievo stato ante operam
DEF	EGR	SDF	003	A	Sezioni stato attuale
DEF	EGR	SDF	004	A	Stato ante operam - Piazzole e vasche percolato
DEF	EGR	SDF	005	A	Stato ante operam - Particolari opere esistenti
DEF	EGR	SDF	006	A	Documentazione fotografica

CODICE					TITOLO DOCUMENTO
PRO	TIPO	ARG	N°	REV	TITOLO
DEF	EGR	SDF	007	A	Indagini geognostiche
C - Elaborati generali					
DEF	EGR	GEN	001	A	Planimetria generale
DEF	EGR	GEN	002	A	Planimetria coperture
DEF	EGR	GEN	003	A	Layout impianto
DEF	EGR	GEN	004	A	Opere elettromeccaniche
DEF	EGR	GEN	005	A	Sezioni impianto
DEF	EGR	GEN	006	A	Prospetti impianto
DEF	EGR	GEN	007	A	Planimetria censimento delle interferenze
DEF	EGR	GEN	008	A	Planimetria demolizioni
DEF	EGR	GEN	009	A	Planimetria scavi e riporti
DEF	EGR	GEN	010	A	Sovrapposizione stato di fatto e stato di progetto
DEF	EGR	GEN	011	A	Uffici planimetrie, prospetti e sezioni
DEF	EGR	GEN	012	A	Serbatoio gasolio
DEF	EGR	GEN	013	A	Serbatoi e vasche percolato
DEF	EGR	GEN	014	A	Tipico pesa
DEF	EGR	GEN	015	A	Lavaggio mezzi
DEF	EGR	GEN	016	A	Particolari vasche
DEF	EGR	GEN	017	A	Biofiltro
DEF	EGR	GEN	018	A	Particolari biocelle e platee
DEF	EGR	GEN	019	A	Particolari costruttivi
DEF	EGR	GEN	020	A	Viste prospettive interne
DEF	EGR	GEN	021	A	Viste prospettive esterne
DEF	EGR	GEN	022	A	Assonometrie
DEF	EGR	GEN	023	A	Esploso assonometrico
DEF	EGR	GEN	024	A	Profili generali impianto
D - Elaborati di processo					
DEF	EGR	PRO	001	A	Bilancio di massa di dettaglio
DEF	EGR	PRO	002	A	Bilancio di massa sintetico

CODICE					TITOLO DOCUMENTO
PRO	TIPO	ARG	N°	REV	TITOLO
DEF	EGR	PRO	003	A	Diagramma tecnologico
DEF	EGR	PRO	004	A	Schema a blocchi - rete acque reflue
DEF	EGR	PRO	005	A	Schema a blocchi - rete adduzione acque
DEF	EGR	PRO	006	A	Schema ricircolo percolati
DEF	EGR	PRO	007	A	Schema rete aria
DEF	EGR	PRO	008	A	Planimetria superfici impianto
DEF	EGR	PRO	009	A	Planimetria viabilità mezzi in ingresso e uscita
DEF	EGR	PRO	010	A	Planimetria flussi dei materiali
DEF	EGR	PRO	011	A	Planimetria scarichi emissioni e monitoraggio
DEF	EGR	PRO	012	A	Planimetria aree stoccaggio rifiuti
DEF	EGR	PRO	013	A	Planimetria aree stoccaggio materiali e aree di lavorazione
E - Reti					
ESE	EGR	RET	001	A	Planimetria rete acque meteoriche
ESE	EGR	RET	002	A	Planimetria rete acque reflue
ESE	EGR	RET	003	A	Planimetria rete adduzione idrica
ESE	EGR	RET	004	A	Particolari costruttivi reti
ESE	EGR	RET	005	A	Rete aria
ESE	EGR	RET	006	A	Planimetria filtri a maniche e lame d'aria
ESE	EGR	RET	007	A	Tipici supporti rete aria
DEF	EGR	RET	008	A	Planimetria reti sottoservizi
F - Antincendio					
DEF	EGR	VVF	001	A	Planimetria rete antincendio estintori esterni
DEF	EGR	VVF	002	A	Planimetria rete antincendio estintori interni
DEF	EGR	VVF	003	A	Planimetria rete antincendio presidi
DEF	EGR	VVF	004	A	Planimetria rete antincendio vie di esodo
DEF	EGR	VVF	005	A	Particolari
DEF	EGR	VVF	006	A	Schema
G - Rete elettrica					
DEF	EGR	ELE	001	A	Planimetria cavidotti

CODICE					TITOLO DOCUMENTO
PRO	TIPO	ARG	N°	REV	TITOLO
DEF	EGR	VVF	002	A	Schema 1
DEF	EGR	VVF	003	A	Schema 2
S - Elaborati Sicurezza					
DEF	EGR	SIC	001	A	Planimetria generale di cantiere - demolizioni
DEF	EGR	SIC	002	A	Planimetria generale di cantiere - movimenti terra
DEF	EGR	SIC	003	A	Planimetria generale di cantiere - costruzione
DEF	EGR	SIC	004	A	Planimetria generale di cantiere - prescrizioni
DEF	EGR	SIC	005	A	Particolari

Firma del Gestore⁶

Regione Campania
Struttura di Missione per lo Smaltimento dei RSB
Il Legale Rappresentante
Dott.ssa Pagnozzi Lucia

⁶ Ai sensi dell'art. 38 del D.P.R. n. 445/2000, la firma in calce alla presente domanda non è soggetta ad autenticazione se apposta alla presenza di un dipendente dell'Amministrazione che riceve la domanda, ovvero nel caso in cui alla stessa viene allegata copia fotostatica di un documento di identità del sottoscrittore.
Fonte: <http://burc.regione.campania.it>
















PATENTE DI GUIDA REPUBBLICA ITALIANA



1. PAGNOZZI
 2. LUCIA
 3. 15/12/58 NAPOLI (NA)
 4a. 25/11/2017 4c. MIT-UCO
 4b. 15/12/2022
 5. U12B62545T
 7. *Lucia Pagnozzi*



9. AB

13.	9.	10.	11.	12.
	AM 			
	A1 			
	A2 			
	A 	13/01/78	15/12/22	
	B1 			
	B 	13/01/78	15/12/22	
	C1 			
	C 			
	D1 			
	D 			
	BE 			
	C1E 			
	CE 			
	D1E 			
	DE 			

1. Cognome 2. Nome 3. Data e luogo di nascita 4a. Data del rilascio
 4b. Data di scadenza 4c. Rilasciata da 5. Numero della patente
 10. Validità dal 11. Validità fino al 12. Codici

12. 71 U18658844M 01

AH 0811777

ISTITUTO POLIGRAFICO E ZECCA DELLO STATO s.p.a. D.C.V. - ROMA mod. MC 720P