

RICHIESTA DI AUTORIZZAZIONE PER I NUOVI IMPIANTI

GIUNTA REGIONALE DELLA CAMPANIA
Sett. Prov. Ecologia - Avellino
PIESA IN CARICO

03/04/2019

Alla Regione Campania
U.O.D. Autorizzazioni Ambientali e Rifiuti
Centro Direzionale - Collina Liguorini
83100 Avellino

Oggetto: Richiesta di autorizzazione unica ai sensi dell'art. 208 del D.Lgs. 152/06 e s.m.i. e D.Lgs. 209/03 e ss.mm.ii. – IMPIANTO DI AUTODEMOLIZIONI IN DITTA ENZO CORVIGNO SITO IN LOCALIT' PAUZONE – ZONA PIP – COMUNE DI CASTELVETERE SUL CALORE.

Il sottoscritto Enzo Corvigno Nazzaro Maria residente in Atripalda (AV), alla c/da S. V prov. Trav 57, in qualità di titolare e legale rappresentante dell'impianto di autodemolizione "ENZO CORVIGNO" sito in Castelvetero sul calore (AV) alla Località Pauzone – zona PIP, partita IVA 02890760644,

CHIEDE

l'approvazione del progetto e l'autorizzazione alla realizzazione dell'impianto di **raccolta e trattamento veicoli fuori uso "ENZO CORVIGNO"** sito in Castelvetero sul calore (AV) alla Località Pauzone – zona PIP

Nonché l'autorizzazione alla gestione ai sensi dell'art. 227 del D.Lgs.152/06;

Alla presente la seguente documentazione:

- relazione tecnica con allegati grafici e tecnici;
- planimetria catastale 1:2000;
- coronografia 1:25000;
- planimetria stato di progetto dell'impianto di autodemolizione con indicazione dei settori – TAV.1 - scala 1:150;
- planimetria della rete di raccolta delle acque servizi igienici, acque meteoriche e dilavamento piazzali dell'intero impianto di autodemolizione – TAV. 2 – scala 1:150;
- piante prospetti e sezioni dei corpi di fabbrica: tettoie, uffici e spogliatoi;
- planimetria della viabilità dell'impianto;
- planimetria della recinzione e barriera esterna di protezione ambientale con alberature e siepi;
- Copia titolo proprietà dell'area dell'impianto;

- Ricevuta pagamento bollettino di 600 € sul c.c. postale n. 21965181 intestato a Regione Campania – Servizio Tesoreria – Napoli – Codice Tariffa 0520, con indicazione della seguente causale: "Autorizzazioni in campo ambientale. D.Lgs. 152/2006"
- Nomina del direttore tecnico;
- Dichiarazione sostitutiva ai sensi dell'art. 47 DPR 28/12/2000 n.445 "destinazione urbanistica";
- Dichiarazione sostitutiva ai sensi dell'art. 47 DPR 28/12/2000 n.445 "Iscrizione CCIAA";
- DICHIARAZIONE sostitutiva antimafia per titolare e RT;
- Piano di ripristino ambientale con planimetria di dismissione dell'impianto;
- Perizia geologica;
- Relazione di impatto acustico ambientale legge 447/95 e smi;
- Piano di valutazione dei rischi ai sensi del D.lgs. 81/2008 e ss.mm.ii.;
- Relazione tecnica sugli effetti rilevanti;
- schede tecniche con le caratteristiche dell'impianto di prima pioggia in continuo per le acque dei piazzali e delle coperture, per scarico in corpo idrico superficiale, che verrà installato;
- Dichiarazione di non assoggettabilità dell'impianto di autodemolizione ai fini della prevenzione incendi DPR 151/2011.

Avellino, li 3/4/19

DITTA

ENZO CORVIGNO



Ditta richiedente	BENZO EDVIGENO
-------------------	----------------



ALLEGATO 1.c - SCHEDA INQUADRAMENTO URBANISTICO TERRITORIALE

Superficie del Complesso [m ²]	Coperta.....	350 mq
	Scoperta pavimentata	1050 mq
	Scoperta non pavimentata	
	Totale	1400 mq
Dati catastali del complesso	Numero del foglio	Particella
	1	597-599

Destinazione d'uso del Complesso come da PUC vigente	P.I.P.
--	--------

Vincoli presenti ¹	
Tipologia	Descrizione e riferimenti
A2 Autorita' di Bacino	VINCOLO A2 Autorita' di Bacino sulle particelle 597 e 599 per la parte non interessata dalla realizzazione dell'impianto di autodisposizione

Allegati alla presente scheda	
Autocertificazione, resa da tecnico abilitato, ai sensi dell'art. 15 della Legge n. 183 del 12.11.2011 del Certificato di destinazione urbanistica con specificazione degli eventuali vincoli insistenti sull'area ivi compresa l'appartenenza o meno alle aree a rischio idrogeologico perimetrate dalla competente Autorità di Bacino	
Mappa catastale con individuazione dell'area interessata (foglio, particella, sub)	X
Stralcio PUC P.I.P.	X
Planimetria del Complesso in scala.....	

¹ - Indicare - laddove esistenti - i vincoli urbanistico-territoriali rilevanti previsti dal PRG e dal Regolamento Edilizio nell'area di localizzazione del complesso produttivo entro un raggio di 500 metri, inclusi: capacità insediativa residenziale teorica, aree per servizi sociali, aree attrezzate e aree di riordino da attrezzare destinate ad insediamenti artigianali e industriali, impianti industriali esistenti, aree destinate ad attività commerciali, aree destinate a fini agricoli e silvo-pastorali fasce e zone di rispetto (ed eventuali deroghe) di infrastrutture produttive, di pubbliche utilità e di trasporto, di fiumi, torrenti e canali, zone a vincolo idrogeologico e zone boscate, beni culturali ambientali da salvaguardare, aree di interesse storico e paesaggistico, classe di pericolosità geomorfologica. Indicare gli ulteriori vincoli rilevanti non previsti dal PRG, quali, in particolare, quelli derivanti dalla tutela delle acque destinate al consumo umano, delle fasce fluviali, delle aree naturali protette, usi civili, servitù militari, Siti di Interesse Comunitario, Zone di Protezione Speciale (ZPS).


Ditta richiedente	ENZO CORVIEWO
-------------------	---------------

Eventuali commenti

DATA 4/2/2019

titolare/legale Rappresentante

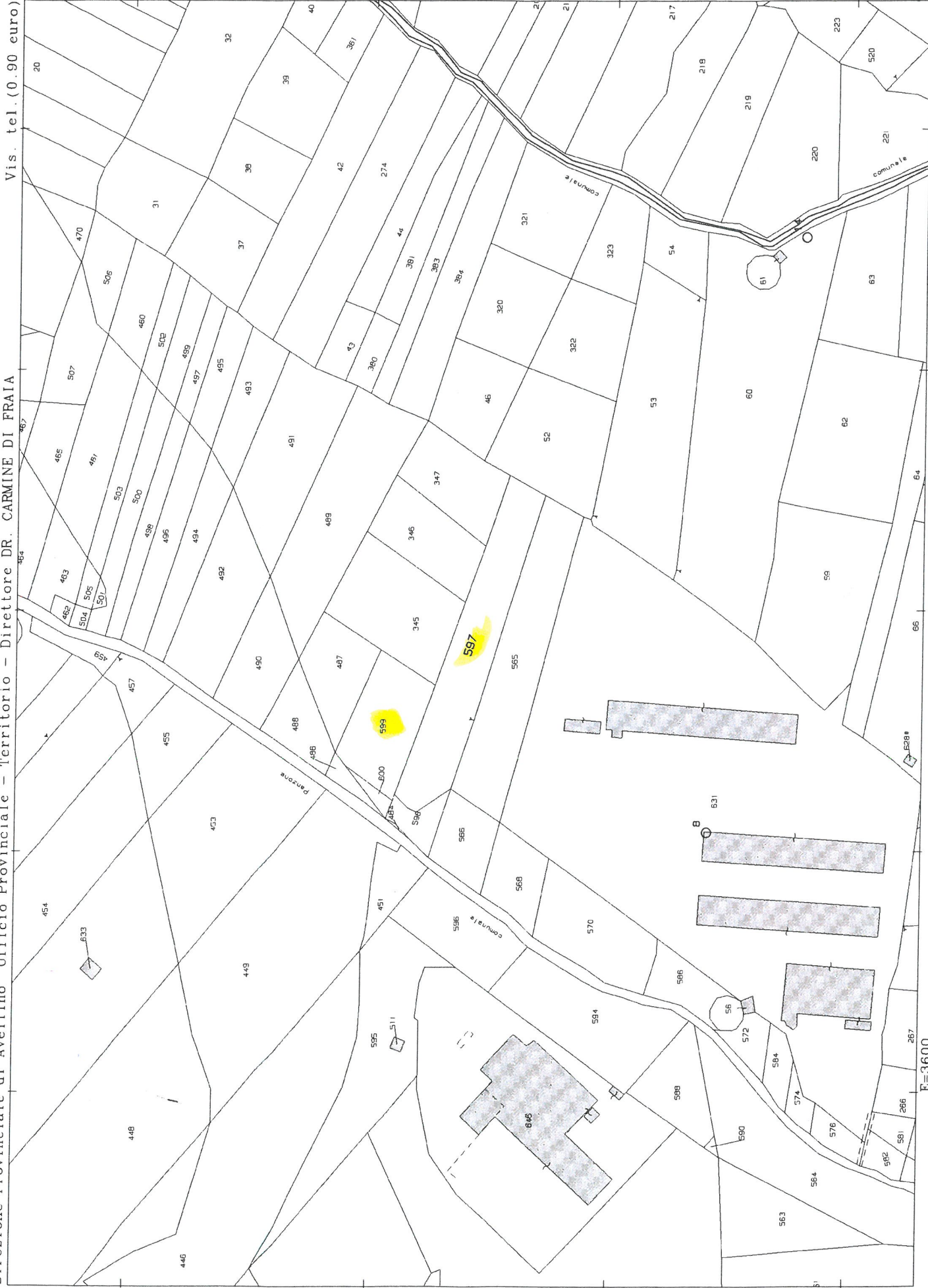
TIMBRO e FIRMA

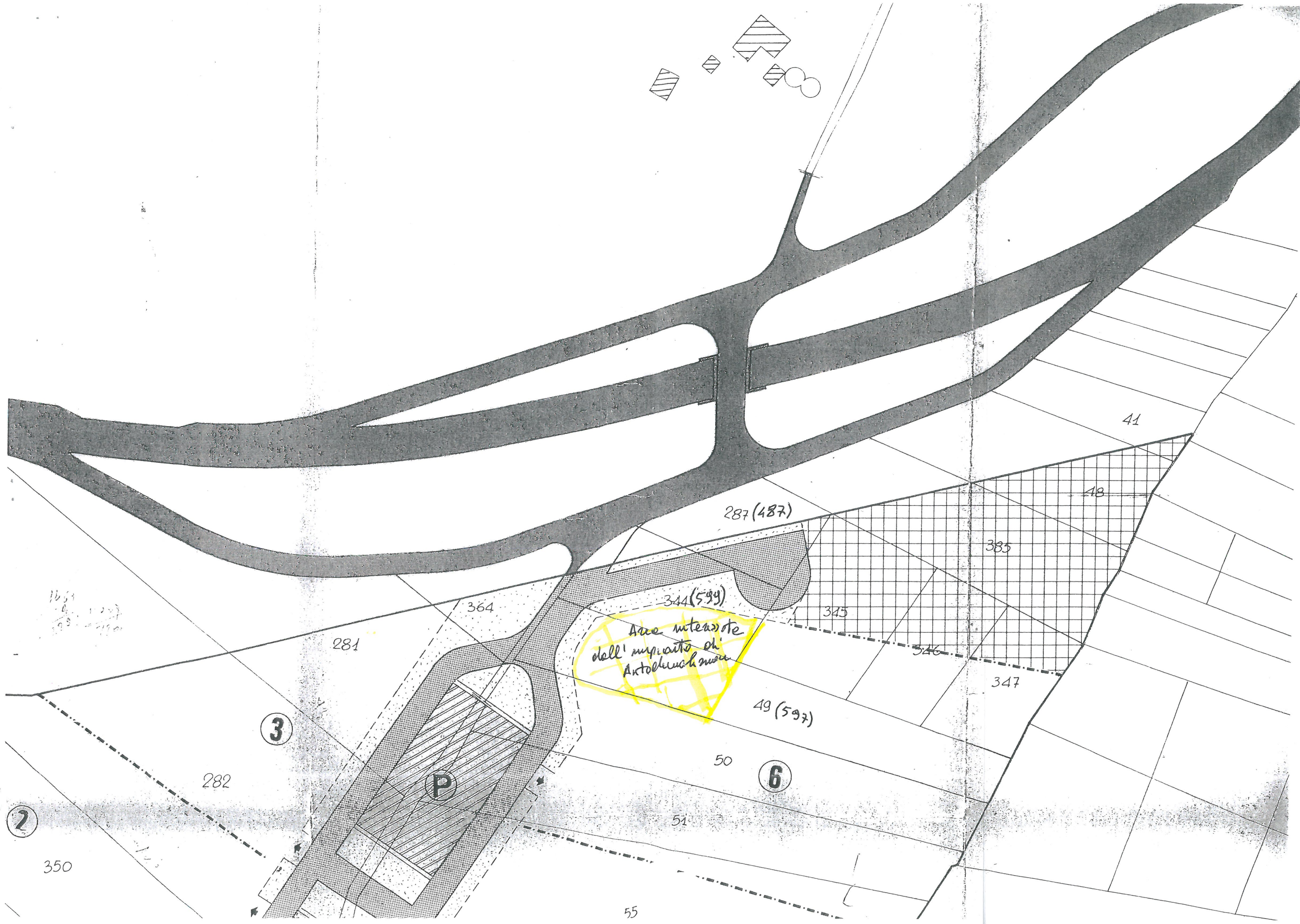


Il tecnico

TIMBRO e FIRMA







Area interese
dell' impianto di
Antolunach man

287(487)

344(599)

49(597)

50

51

55

281

364

345

346

347

385

48

41

282

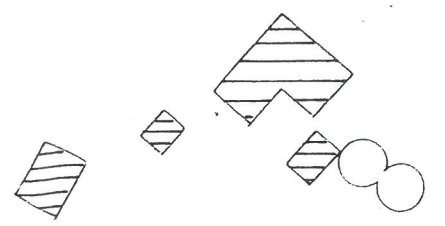
350

3

P

6

2



Comune di Castelvetero sul Calore

provincia di Avellino

Copia conforme all'originale adottata con Deliberazione Consiliare n.169 del 18/12/1986.

IL CONSIGLIERE ANZIANO
P/ro:Ferraro Giovanni

IL SINDACO

P/ro:dr.Aldo Gerardo Nargi P/ro:Prudente Felicia M.R.


IL SEGRETARIO COMUNALE

IL SEGRETARIO COMUNALE CAPO
(dr.ssa Prudente Felicia M.R.)

Piano

Insediamiento

Produttivo




VISTO IL SINDACO

Legge n° 219 del 14-5-1981

tipo industriale

tav.7 utilizzazione area p.i.p. su base
catastale

scala 1:1000



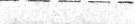








il progettista

Ing. Raffaele Ricciardelli

Raffaele Ricciardelli

LEGENDA

-  Perimetro P.I.P.
-  Confini fra lotti
-  Perimetro area di rispetto
-  Viabilità in fase esecutiva
-  Viabilità prevista dal P.I.P.
-  Verde pubblico
-  Verde pubblico attrezzato
-  Area destinata ai servizi
-  Area destinata a parcheggio

