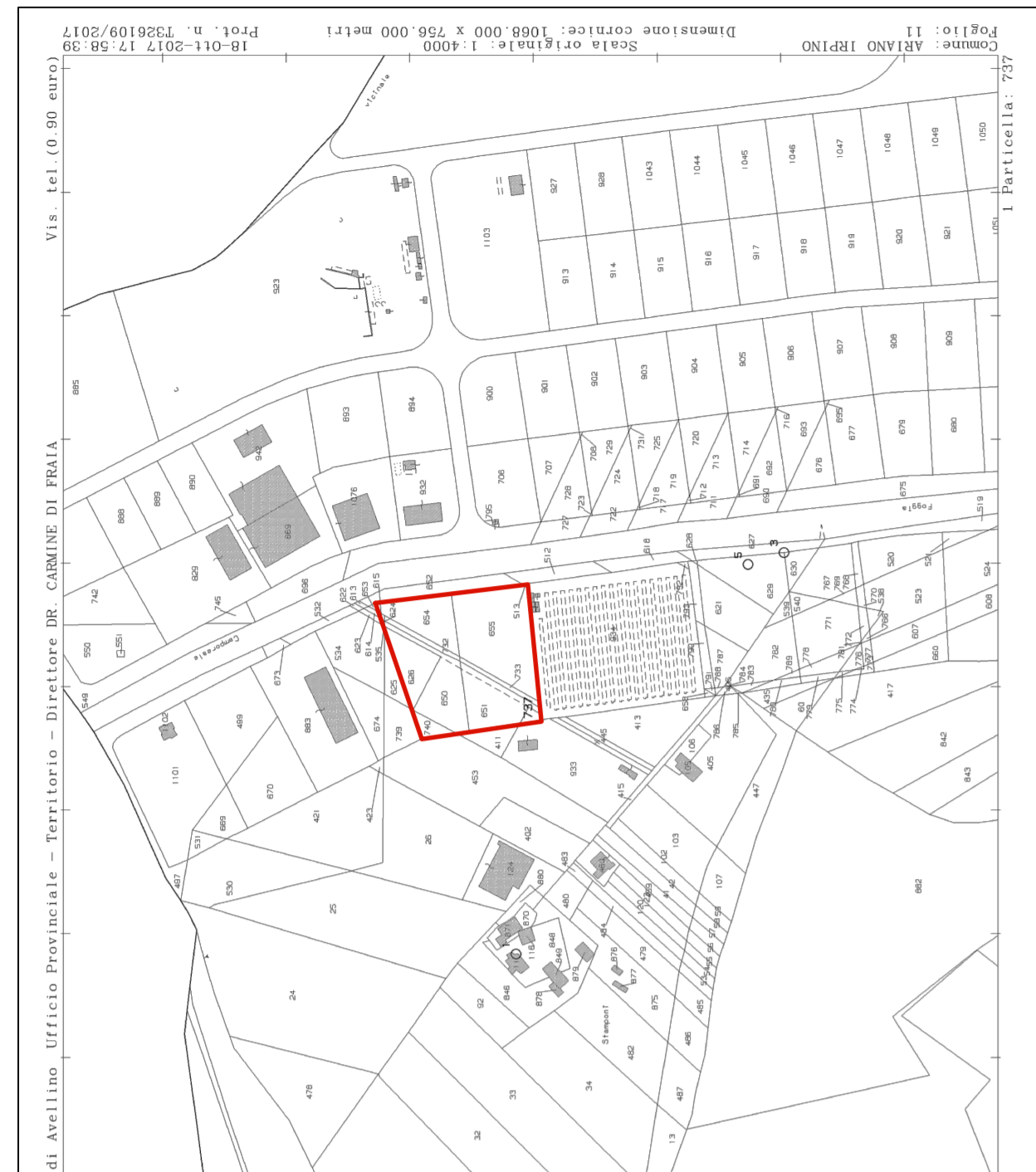
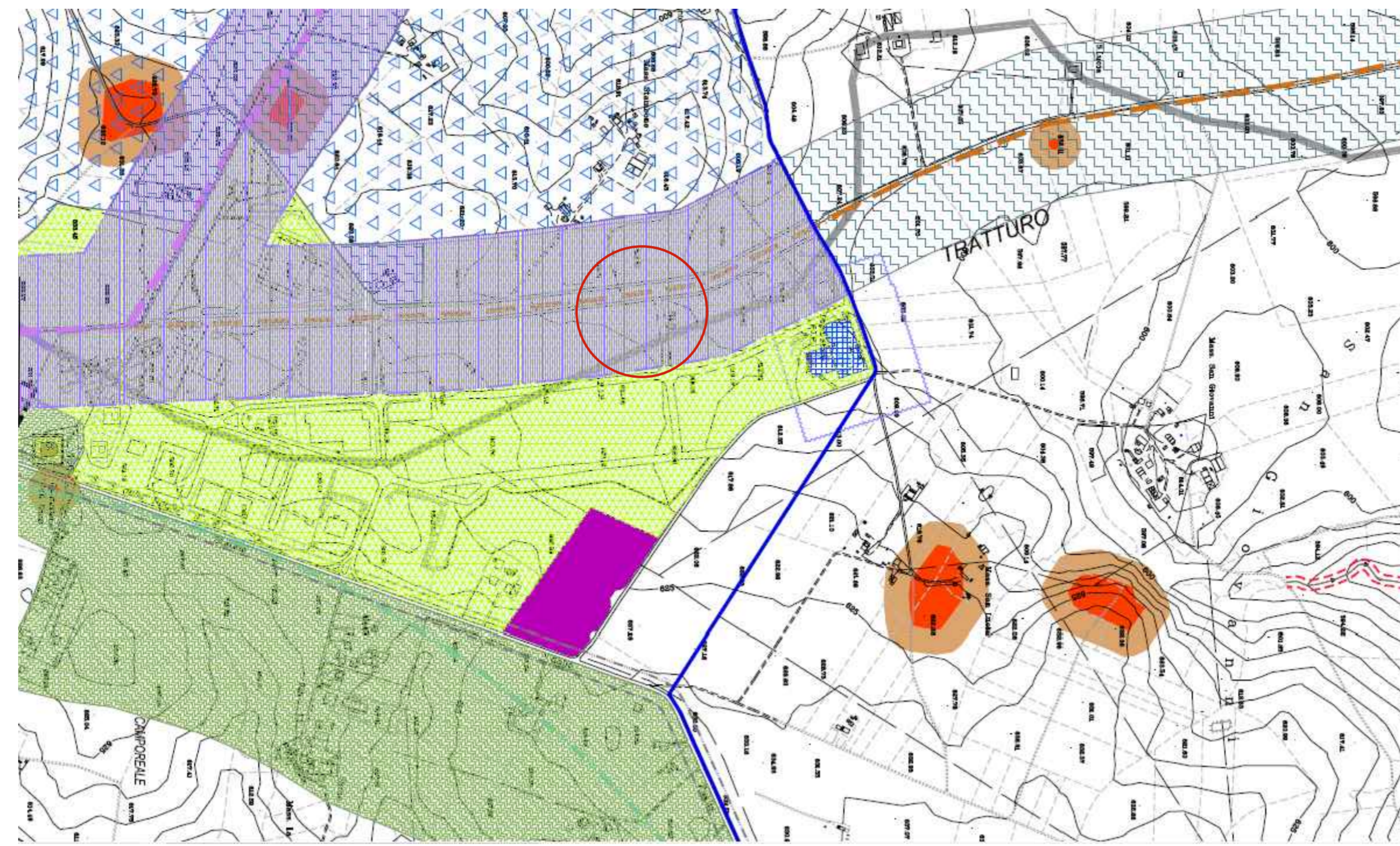


STRALCIO CATASTALE

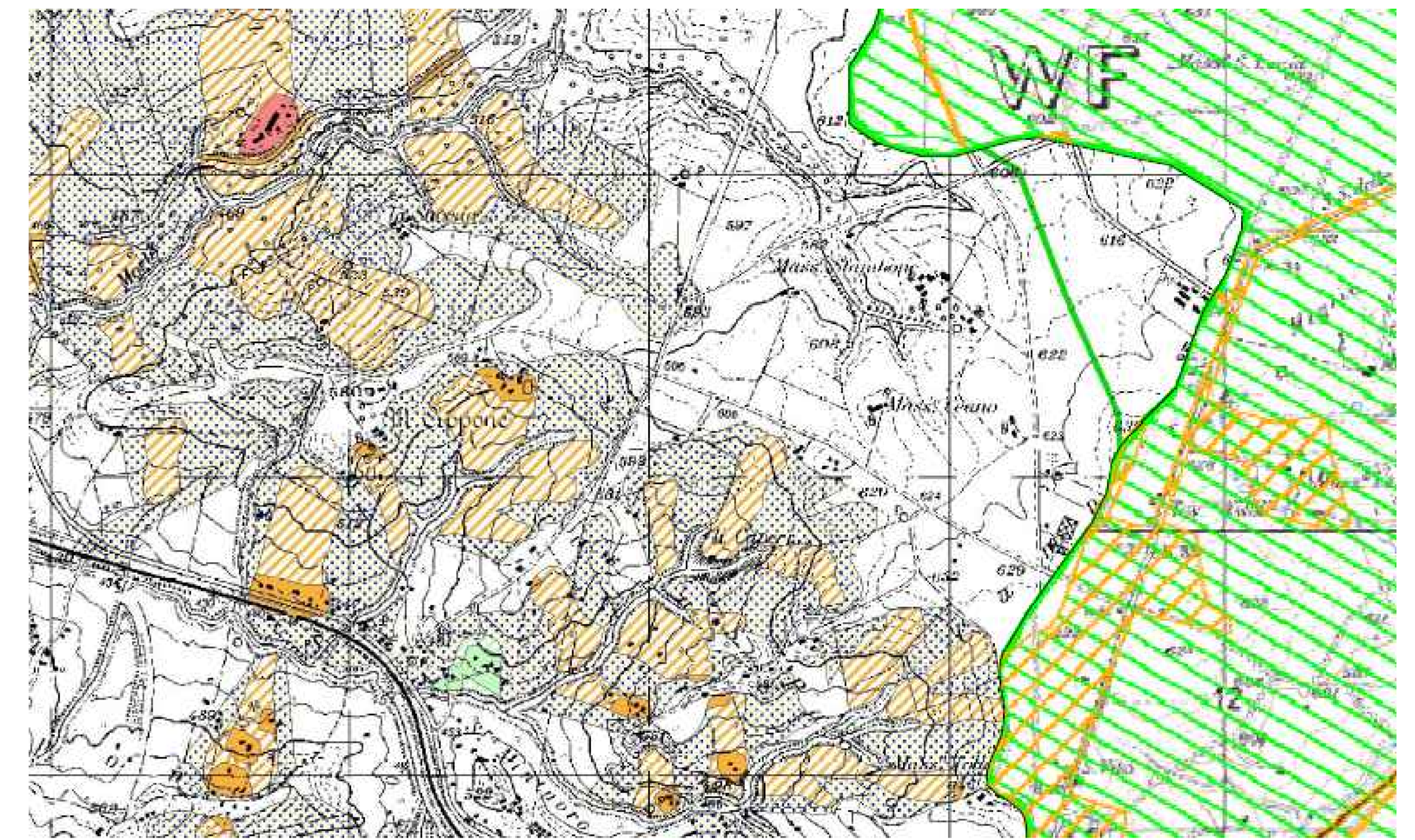


PUC



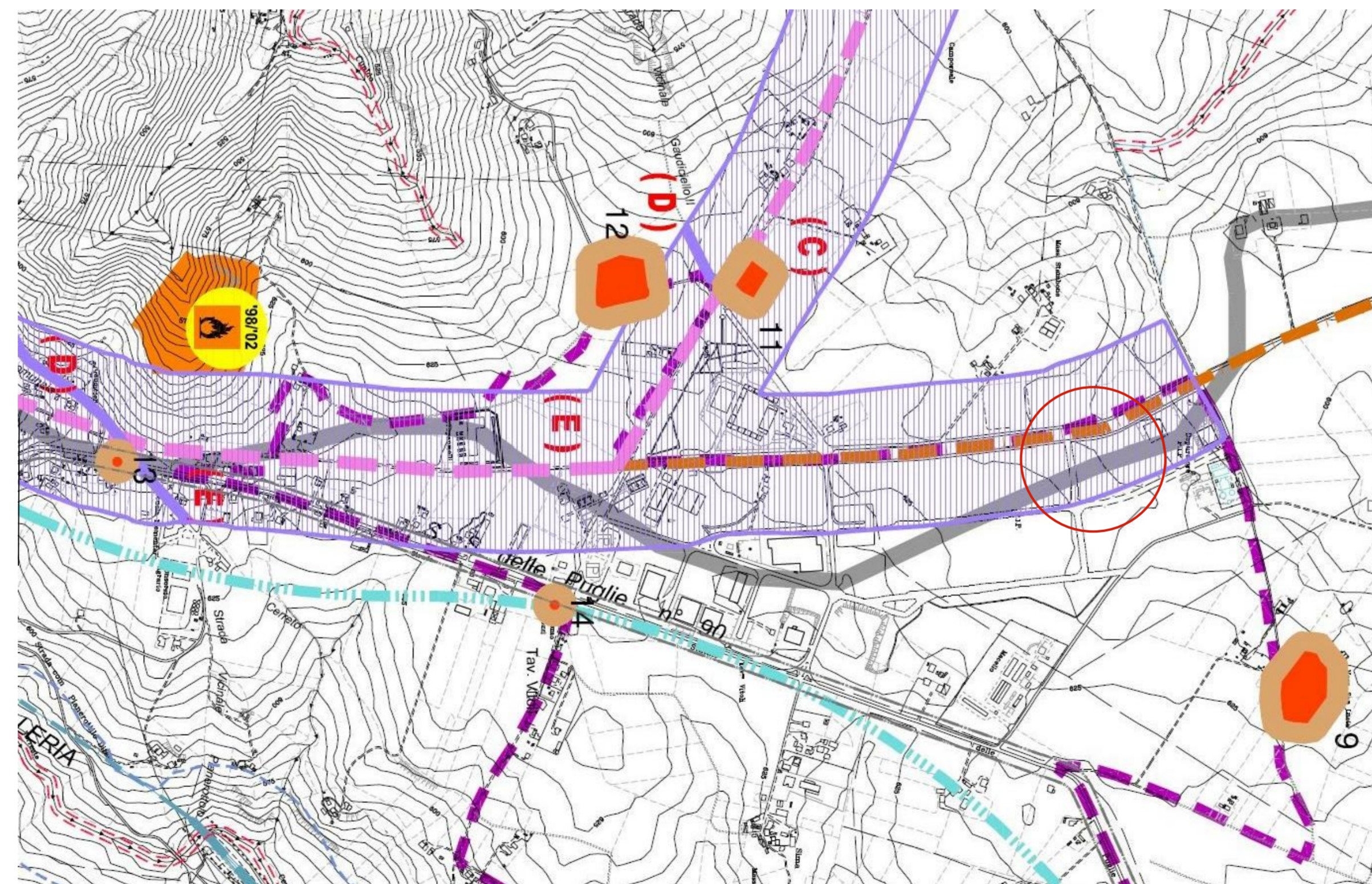
Zona D - Produttivo Consolidata- Camporeale

(PSAI)-CARTA RISCHIO FRANA



Zona D - Produttivo Consolidata- Camporeale

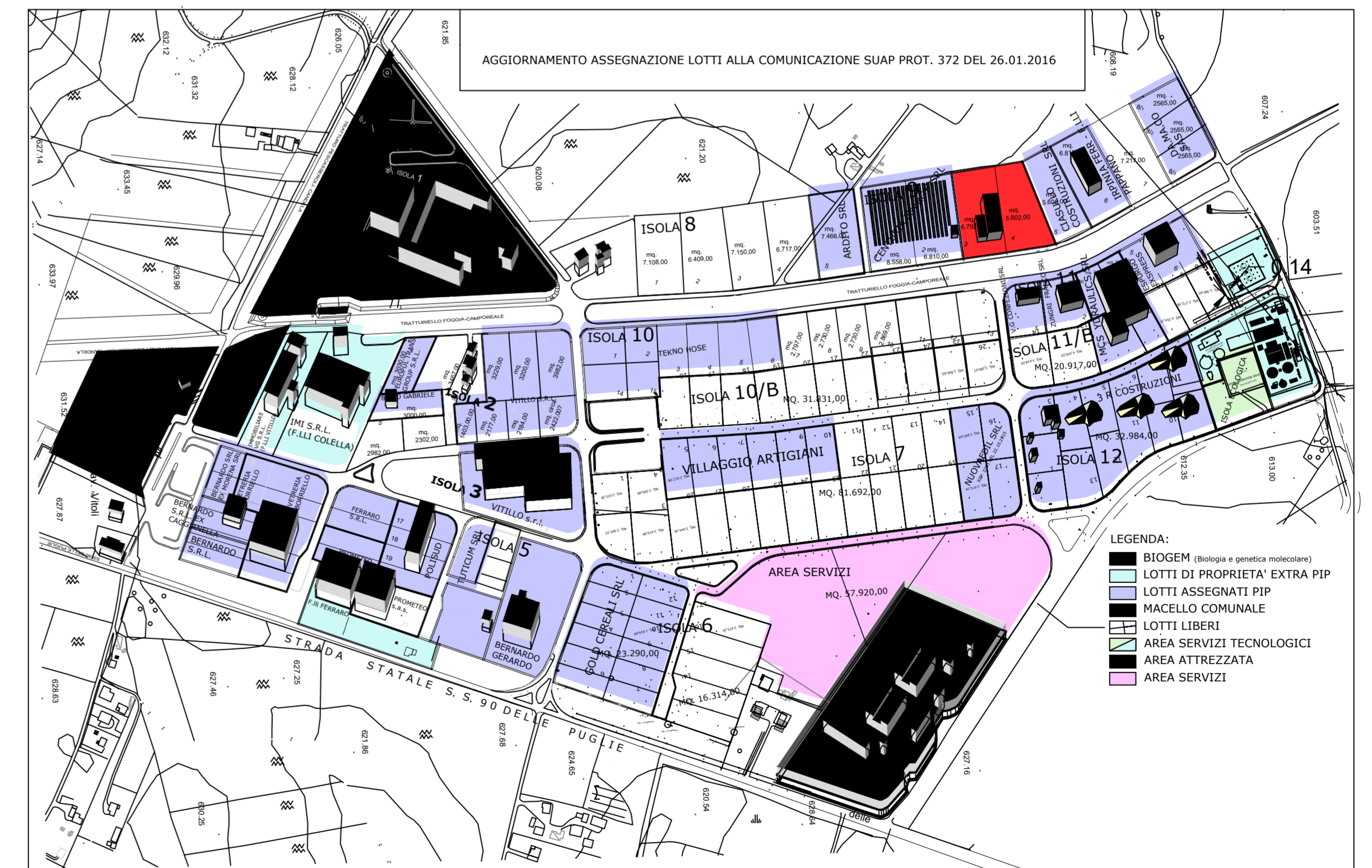
CARTA DEI VINCOLI



VINCOLO ARCHEOLOGICO

(-Regio Tratturo Pescasseroli-Candela e Tratturello Foggia-Camporeale)

AREA PIP CAMPOREALE



 Lotti 3 - 4 (assegnazione Balestrieri) con inserimento progetto

Studio Tecnico geom. Rodolfo Aceto arch. Lia F. Veropalumbo
- via Nuova San Leone - Gragnano - tel. 081.879.52.31 - cell. 338.13.70.921 - 347.69.88.792

COMUNE DI ARIANO IRPINO (provincia di Avellino)

Ubicazione impianto: Zona Camporeale, Ariano Irpino (AV)

Oggetto d'intervento: IMPIANTO DI TRATTAMENTO E RECUPERO DEI RIFIUTI DA PULIZIA STRADALE E ALTRI RIFIUTI NON PERICOLOSI CON TECNOLOGIA "SOIL-WASHING"

Progetto definitivo per il rilascio dell'Autorizzazione Unica di cui all'art. 208 e segg. del D. lgs 152 / 06 e ss. mm.ii.

committente : Balestrieri Impianti S.r.l.

sede legale: via R. Raiola, 59-84012 Anagni (Sa)

elab. **2**

elaborati:

- Stralcio P.U.C.
- Estratto Catastale
- Carta dei Vincoli
- Stralcio PSAI Rischio Frane
- Stralcio area PIP

rapp.

v.i.

data : Luglio 2018

BALESTRIERI IMPIANTI s.r.l.

geom. Rodolfo Aceto

arch. Lia Fortuna Veropalumbo

il richiedente

[Signature]
84012 ANAGNI (SA)

[Signature]
84012 ANAGNI (SA)