



**COMUNE DI MONTECALVO IRPINO**  
**PROVINCIA DI AVELLINO**

**COPIA DELIBERAZIONE DELLA GIUNTA COMUNALE**

n. 15 del 09.01.2018

-----  
**Oggetto:** Approvazione Piano di caratterizzazione della ex Discarica comunale di Rifiuti solidi Urbani sita in località "Costa Caranzi".- CODICE 4052C002-  
-----

L'anno **DUEMILADICIOTTO** il giorno **NOVE** del mese di **GENNAIO** alle ore **13,30** nel Palazzo Municipale del Comune suddetto, convocata regolarmente, la Giunta Comunale si è riunita con la presenza dei Signori:

<b>IORILLO MIRKO</b>	<b>SINDACO</b>
<b>PEPE FRANCESCO</b>	<b>VICE SINDACO</b>
<b>CARDILLO MARIA ROSARIA</b>	<b>ASSESSORE</b>
<b>ARAMINI FRANCO</b>	<b>ASSESSORE</b>
<b>CAVOTTA PAMELA</b>	<b>ASSESSORE</b>

Partecipa il Segretario Comunale **Dott. GIUSEPPE TARANTO**

Il Presidente constatato che gli intervenuti sono in numero legale, dichiara aperta la riunione ed invita i convocati a deliberare sull'oggetto sopraindicato.

**LA GIUNTA COMUNALE**

*Visto il D.lgs 18.08.2000, n267;*

*Premesso che sulla proposta della presente deliberazione:*

*Il Responsabile del Servizio interessato per quanto concerne la regolarità tecnica ai sensi dell'art.49 del citato D.Lgs 267/2000, ha espresso parere **FAVOREVOLE**.*

**Premesso che:**

- il Consiglio Regionale della Campania, nella seduta del 25.10.2013, ha approvato il Piano Regionale di Bonifica (PRB), adottato dalla Giunta Regionale con deliberazione n. 129/2013 e pubblicato sul BURC n. 30/2013, nel quale i siti individuati sono stati raggruppati in n. 4 diversi elenchi, in base alla tipologia di interventi da adottare ed in coerenza con le definizioni della normativa vigente: *Anagrafe dei Siti da Bonificare (ASB); Censimento dei Siti Potenzialmente Contaminati (CSPC) locali; Censimento dei Siti Potenzialmente Contaminati nei Siti di Interesse Nazionale (CSPC SIN); elenco dei Siti in attesa di indagini;*

- I  
r  
c
- nel Censimento dei Siti Potenzialmente Contaminati e nell'Elenco dei Siti in attesa di Indagini risultano inseriti siti di discariche pubbliche comunali/consortili non più in esercizio per i quali è necessario effettuare le Indagini Preliminari, tra cui, la discarica comunale in località "Costa Caranzi" - CSPI 4052C002 - per verificare lo stato di potenziale contaminazione;
  - come da Delibera della Giunta Regionale n. 57 del 16.02.2015 del Dipartimento 52 - Dipartimento della Salute e delle Risorse Naturali Direzione Generale 5 - Direzione Generale per l'ambiente e l'ecosistema U.O.D. 6 - UOD Bonifiche ad oggetto: "POR FESR CAMPANIA 2007/13 - OBIETTIVO OPERATIVO 1.2 "MIGLIORARE LA SALUBRITA' DELL'AMBIENTE" - PROGRAMMAZIONE INTERVENTI", il Comune di Montecalvo Irpino e' stato individuato tra i beneficiari del finanziamento per le Indagini Preliminari inerenti il sito in località "Costa Caranzi" adibito a discarica comunale, per un importo massimo complessivo pari a €. 50.000,00;
  - con decreto dirigenziale regionale n° 834 del 02.11.2015 dip. 52 dir. Gen. 5 il progetto per le Indagini Preliminari inerenti il sito in località "Costa Caranzi" e' stato ammesso a finanziamento per l'importo massimo ammissibile di € 41.306,84;
  - che con D.G.C. n. 60 del 03.06.2015 veniva approvato il progetto dei servizi per le Indagini Preliminari sulla discarica comunale COSTA CARANZI, riapprovato con delibera G.C. n. 117 DEL 17.10.2015 a seguito di integrazioni richieste dalla Regione Campania;
  - con determina n° 14 del 13.02.2016 del servizio LL.PP. e' stato approvato il certificato di regolare esecuzione ed il quadro economico finale delle indagini preliminari per la bonifica della discarica comunale di "Costa Caranzi";

I  
r  
c

**Dato atto che:**

- che Con D.D. n° 24 del 20.11.2017, pervenuto in data 08.01.2018, e' stato ammesso a finanziamento e liquidato il Piano Preliminare della discarica di Costa Caranzi;
- che dalle indagini preliminari eseguite sono stati rinvenuti superamenti dei livelli di concentrazione soglia di contaminazione / CSC) delle matrici ambientali investigate

rispetto ai limiti indicati nell'allegato V alla parte IV del D.Lgs. 152/2006 e, pertanto, si è proceduto alla redazione del piano di caratterizzazione;

**Visto** il piano di caratterizzazione redatto dal Geol. Nicola Carchia e dal Geom. Mobilia Angioletto e costituito da:

D.a.1 Relazione tecnico-Illustrativa

D.b.1 Elaborati Grafici

D.1.b.1 Corografia con coordinate geografiche

D.1.b.2 Foto satellitare del Sito

D.1.b.3 Inquadramento territoriale (scala 1:5000)

D.1.b.4 Certificato di destinazione urbanistica

D.1.b.5 Cartografia catastale

D.1.b.6 Rilievo fotografico

D.1.b.7 Planimetria del sito

D.1.b.8 Planimetria dei punti previsti per il campionamento e punti di campionamento effettuati

D.1.b.9 Individuazione cartografica della direzione prevalente della falda

D.1.b.10 Rilievo topografico

D.2 Indicazioni e Disposizioni per la stesura dei documenti inerenti la sicurezza

D.3 Quadro economico

D.4 Cronoprogramma dell'operazione

D.5 Computo metrico con l'indicazione degli oneri della sicurezza non soggetti a ribasso

D.6 Elenco prezzi ed eventuale analisi prezzi

D.7 Capitolato speciale descrittivo e prestazionale

D.8 Schema di contratto

**Richiamata** la propria delibera G.C. n° 133 del 13.12.2017 di nomina RUP dell'arch. Luciano Lanno in sostituzione dell'ing. Molinario Gianfranco non più in servizio presso l'Ente ;

**Esaminato** il progetto del piano di caratterizzazione e ritenuto meritevole di approvazione;

**Visto:**

- il D.Lgs. n. 50/2016 e ss.mm.ii.;
- il D.P.R. n. 207/2010;
- la D.G.R. n. 57 del 16.02.2015;
- il D.Lgs. n. 267/2000;

**Acquisiti** i pareri favorevoli di cui all'art. 49 del D.Lgs. n. 267/2000 espressi dal Responsabile del Settore Tecnico per quanto concerne la regolarità tecnica e dal Responsabile del Settore Finanziario per quanto concerne la regolarità contabile del presente atto;

*Con voti unanimi favorevoli resi nei modi e forme di legge,*

## DELIBERA

per quanto esposto in premessa che qui si intende integralmente trascritto e riportato

- **di Approvare** il progetto per la caratterizzazione dell'ex Discarica comunale di Rifiuti Solidi Urbani sita in località "Costa Caranzi" CODICE 4052C002 - redatto dal Geom. Mobilia Angioletto e dal Geol. Nicola Carchia", dell'importo complessivo di €. 45.774,95 che riporta il seguente quadro economico ed i sottoelencati elaborati

QUADRO ECONOMICO		
A	Spese tecniche per l'esecuzione del Piano di caratterizzazione	7.147,20
B	Servizi di indagini dirette ed indirette ed analisi di laboratorio finalizzati esclusivamente ad individuare l'eventuale superamento delle concentrazioni soglia di contaminazione di riferimento dell'area oggetto di intervento	
B1	Indagini geologiche (di cui oneri sicurezza euro 2621,89)	€ 12.546,92
B2	Analisi chimiche	€ 17.592,00
	Totale Indagini	€ 30.138,92
	Totale netto	€ 37.286,12
	totale cassa	€ 285,89
	Totale IVA	€ 8.202,95
C	Totale comprensivo di IVA	€ 45.774,90

- D.a.1 Relazione tecnico-Illustrativa
- D.b.1 Elaborati Grafici
  - D.1.b.1 Corografia con coordinate geografiche
  - D.1.b.2 Foto satellitare del Sito
  - D.1.b.3 Inquadramento territoriale (scala 1:5000)
  - D.1.b.4 Certificato di destinazione urbanistica
  - D.1.b.5 Cartografia catastale
  - D.1.b.6 Rilievo fotografico
  - D.1.b.7 Planimetria del sito
  - D.1.b.8 Planimetria dei punti previsti per il campionamento e punti di campionamento effettuati
  - D.1.b.9 Individuazione cartografica della direzione prevalente della falda
  - D.1.b.10 Rilievo topografico
- D.2 Indicazioni e Disposizioni per la stesura dei documenti inerenti la sicurezza
- D.3 Quadro economico
- D.4 Cronoprogramma dell'operazione
- D.5 Computo metrico con l'indicazione degli oneri della sicurezza non soggetti a ribasso
- D.6 Elenco prezzi ed eventuale analisi prezzi
- D.7 Capitolato speciale descrittivo e prestazionale
- D.8 Schema di contratto



- **di confermare** l'Arch. Luciano Lanno, Responsabile del Servizio Urbanistica e Ambiente, quale Responsabile unico del Procedimento;
- **di demandare** ai responsabili dell'Ufficio Tecnico e dell'Ufficio Ragioneria lo svolgimento di ogni e qualsiasi atto consequenziale al presente deliberato, ognuno per la propria competenza;
- **di dichiarare**, successivamente con separata ed unanime votazione resa in forma palese, immediatamente eseguibile la presente deliberazione ai sensi dell'art. 134 comma 4 del D.Lgs. n. 267/2000;
- **di comunicare** la presente ai Capigruppo consiliari.

####



Letto, approvato e sottoscritto

IL PRESIDENTE  
F.to IORILLO

IL SEGRETARIO  
F.to TARANTO

La presente deliberazione viene pubblicata, su conforme attestazione del Messo comunale, mediante affissione all'Albo Pretorio, nella sede di questo Comune, per quindici giorni consecutivi a partire dal 10 GEN 2018

IL SEGRETARIO  
F.to TARANTO

La presente deliberazione:

- è stata trasmessa alla Prefettura con lettera in data \_\_\_\_\_ prot. n. \_\_\_\_\_
- è stata comunicata ai Capigruppo Consiliari con lettera in data 10 GEN 2018  
prot. n. 210

IL SEGRETARIO  
F.to TARANTO

Per copia conforme all'originale, per uso amministrativo.

Addi 10 GEN 2018



IL SEGRETARIO

*[Handwritten signature]*

La presente deliberazione è divenuta esecutiva il 10 GEN 2018

- perchè dichiarata immediatamente eseguibile (art. 134, comma 4 - D.Lgs n. 267/2000);
- perchè trascorsi 10 giorni dalla pubblicazione (art. 134, comma 3 - D.Lgs n. 267/2000) non essendo soggetta a controllo eventuale;

IL SEGRETARIO COMUNALE  
F.to TARANTO

Elenco Elaborati Piano di caratterizzazione

D.a.1 Relazione tecnico-Illustrativa

D.b.1 Elaborati Grafici

D.1.b.1 Corografia con coordinate geografiche

D.1.b.2 Foto satellitare del Sito

D.1.b.3 Inquadramento territoriale (scala 1:5000)

D.1.b.4 Certificato di destinazione urbanistica

D.1.b.5 Cartografia catastale

D.1.b.6 Rilievo fotografico

D.1.b.7 Planimetria del sito

D.1.b.8 Planimetria dei punti previsti per il campionamento e punti di campionamento  
effettuati

D.1.b.9 Individuazione cartografica della direzione prevalente della falda

D.1.b.10 Rilievo topografico

D.2 Indicazioni e Disposizioni per la stesura dei documenti inerenti la sicurezza

D.3 Quadro economico

D.4 Cronoprogramma dell'operazione

D.5 Computo metrico con l'indicazione degli oneri della sicurezza non soggetti a ribasso

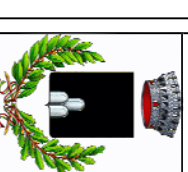
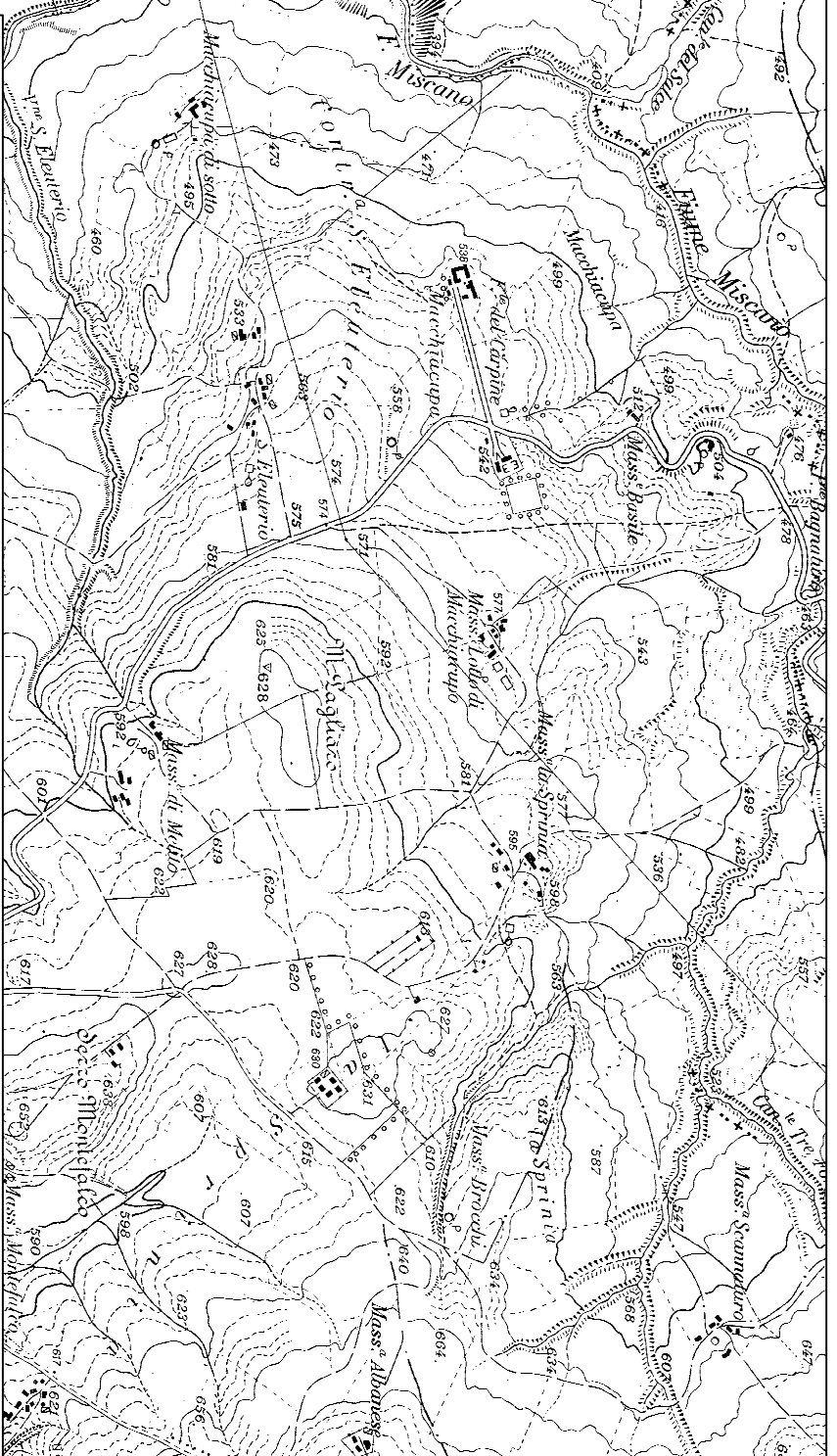
D.6 Elenco prezzi ed eventuale analisi prezzi

D.7 Capitolato speciale descrittivo e prestazionale

D.8 Schema di contratto







**Comune Di Montecalvo Irpino**  
**PROVINCIA DI AVELLINO**



Piano di Caratterizzazione della ex Discarica comunale di Rifiuti Solidi  
 Urbani sita in località "Costa Caranzi" CODICE 4052C002

**ELABORATO**

**COROGRAFIA CON COORDINATE GEOGRAFICHE**

**IDENTIFICAZIONE ELABORATO**

TAVOLAN°	SCALA	NOME FILE	DATA
D.1.b.1	-	-	Marzo 2017

**REVISIONI ELABORATO**

REV.	DATA	DESCRIZIONE	ESEGUITO	VERIFICATO	APPROVATO
01	-	Elaborazione della tavola	-	-	-

**IL RUP**

**PROGETTISTI**

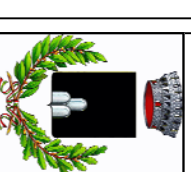


Geom. Angelo Mobilia



Geom. Nicola Parchia





**Comune Di Montecalvo Irpino**  
 PROVINCIA DI AVELLINO



Piano di Caratterizzazione della ex Discarica comunale di Rifiuti Solidi Urbani sita in località "Costa Caranzi" CODICE 4052C002

ELABORATO

**FOTO SATELLITARE DEL SITO**

IDENTIFICAZIONE ELABORATO			
TAVOLA N°	SCALA	NOME FILE	DATA
D.1.b.2	1:1000	-	Marzo 2017

REVISIONI ELABORATO					
REV.	DATA	DESCRIZIONE	ESEGUITO	VERIFICATO	APPROVATO
01	-	Elaborazione della tavola	-	-	-

Il RUP

PROGETTISTI



Geom. Angioletto Mobilia



Geom. Nicolai Campina





Comune Di Montecalvo Irpino  
PROVINCIA DI AVELLINO



Piano di Caratterizzazione della ex Discarica comunale di Rifiuti Solidi  
Urbani sita in località "Costa Caranzi" CODICE 4052C002

ELABORATO

**INQUADRAMENTO TERRITORIALE**

IDENTIFICAZIONE ELABORATO

TAVOLA N°	SCALA	NOME FILE	DATA
D.1.b.3	-	-	Marzo 2017


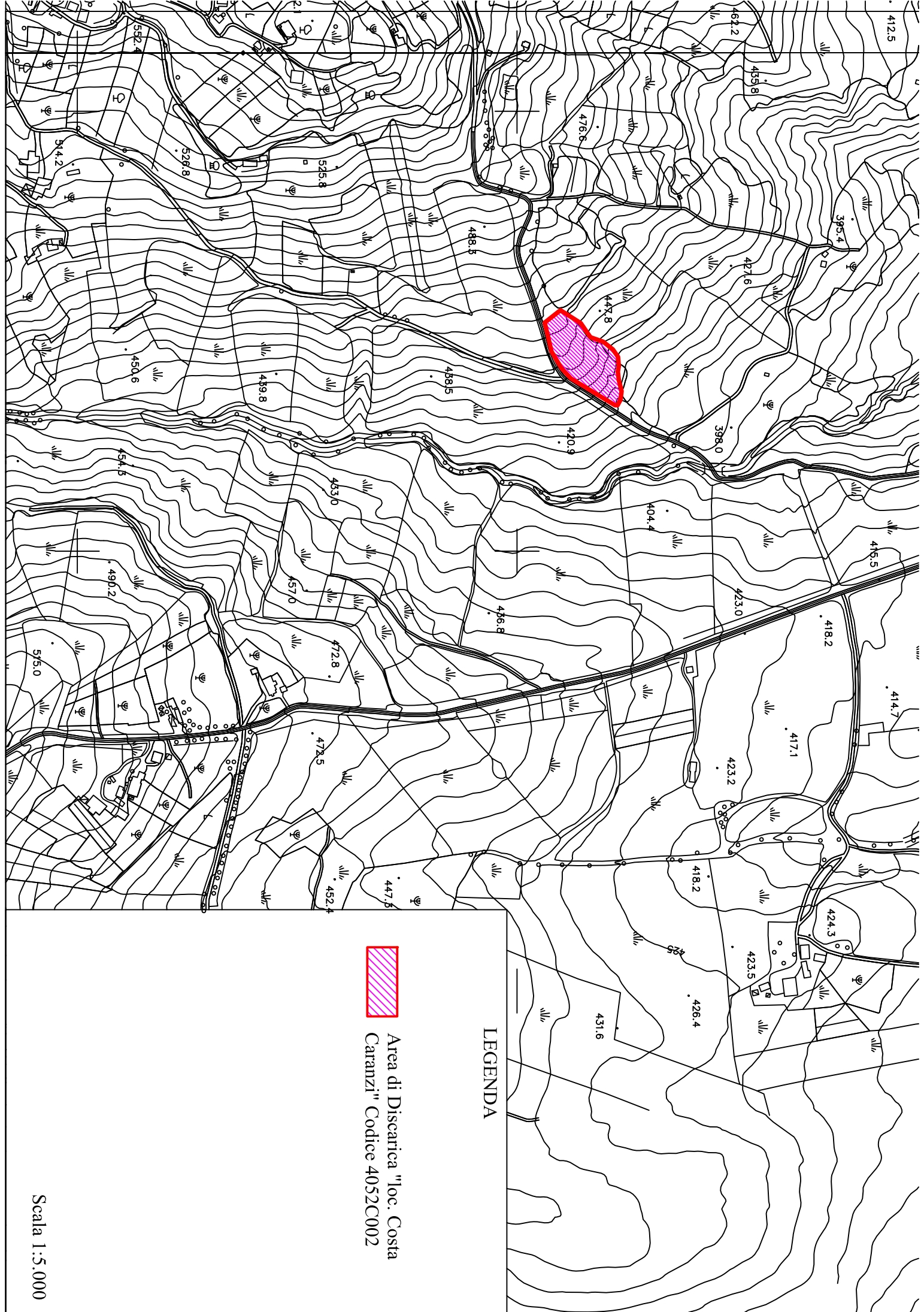
REVISIONI ELABORATO

REV.	DATA	DESCRIZIONE	ESEGUITO	VERIFICATO	APPROVATO
01	-	Elaborazione della tavola	-	-	-

Il RUP

PROGETTISTI





Area di Discarica "loc. Costa  
Caranzi" Codice 4052C002

LEGENDA

Scala 1:5.000



Comune Di Montecalvo Irpino  
PROVINCIA DI AVELLINO



Piano di Caratterizzazione della ex Discarica comunale di Rifiuti Solidi  
Urbani sita in località "Costa Caranzi" CODICE 4052C002

ELABORATO

Certificato di destinazione urbanistica

IDENTIFICAZIONE ELABORATO

TAVOLA N°	SCALA	NOME FILE	DATA
D.1.b.4	-	-	Marzo 2017

REVISIONI ELABORATO

REV.	DATA	DESCRIZIONE	ESEGUITO	VERIFICATO	APPROVATO
01	-	Elaborazione della tavola	-	-	-

Il RUP

PROGETTISTI







# Comune di Montecalvo Irpino

## Provincia di Avellino

P. I. V. A. 00176920643

TEL 0825 818083

FAX 0825 819281

C. A. P. 83037

Prot. n. \_\_\_\_\_  
n. Reg. \_\_\_\_\_ dir. Seg. € -----

### CERTIFICATO DI DESTINAZIONE URBANISTICA

~~~~~

#### IL RESPONSABILE DEL SERVIZIO URBANISTICA

**VISTA** l' istanza presentata dal geologo Carchia Nicola, incaricato con DD n.19 del 29.04.2015, con cui si chiede un "Certificato di destinazione urbanistica per le aree interessate dalla ex discarica comunale in località Costa Caranzi di questo Comune, ricadenti catastalmente al foglio di mappa n. 14;

**VISTO** il P.R.G. adottato con Delibera C. C. n° 38 del 24.03.1978 ed approvato D. P. R. G. n° 1677 del 12.03.1984;

**VISTA** la variante al P.R.G. vigente e il decreto n. 14724 del 30.12.1988 della Regione Campania di approvazione con prescrizioni e modifiche;

**VISTO** il Piano stralcio per l'assetto idrogeologico dei Bacini Liri – Garigliano e Volturno;

### CERTIFICA

Che l' area interessata dalla ex discarica comunale in località Costa Caranzi ricade:

1. su strada comunale;
2. nel PAI dei Bacini "Liri-Garigliano e Volturno" con la sigla C1;
3. nel vincolo idrogeologico R.D. 30 dicembre 1923 n. 3267.

Per la suddetta area sono fatte salve, in quanto applicabili, le prescrizioni e/o limitazioni e/o vincoli scaturenti dalle norme di attuazione del piano stralcio dei Bacini Liri-Garigliano e Volturno.

Montecalvo Irpino, lì 30.05.2015

Utc/bi

Il Responsabile del Servizio  
(Arch. Luciano Lanno)





Comune Di Montecalvo Irpino  
PROVINCIA DI AVELLINO



Piano di Caratterizzazione della ex Discarica comunale di Rifiuti Solidi  
Urbani sita in località "Costa Caranzi" CODICE 4052C002

ELABORATO

**CARTOGRAFIA CATASTALE**

IDENTIFICAZIONE ELABORATO

| TAVOLA N° | SCALA   | NOME FILE | DATA       |
|-----------|---------|-----------|------------|
| D.1.b.5   | 1:1.000 | -         | Marzo 2017 |

REVISIONI ELABORATO

| REV. | DATA | DESCRIZIONE               | ESEGUITO | VERIFICATO | APPROVATO |
|------|------|---------------------------|----------|------------|-----------|
| 01   | -    | Elaborazione della tavola | -        | -          | -         |
|      |      |                           |          |            |           |
|      |      |                           |          |            |           |

Il RUP

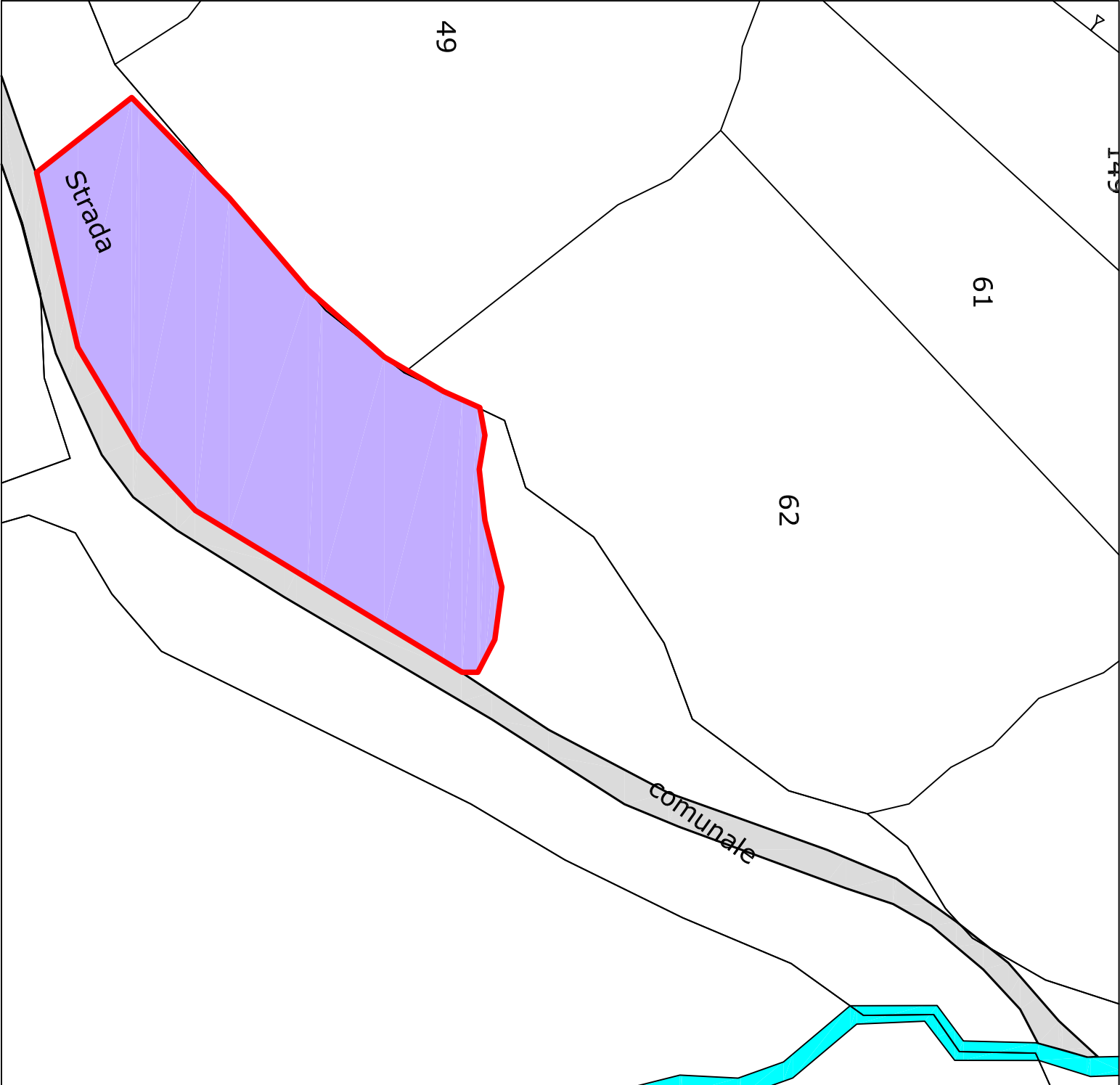
PROGETTISTI






Geom. Angioletto Mobilia



Geol. Nicola Carchia



LEGENDA

-  Discarica  
"loc. Costa Caranzi"  
Codice 4052C002
-  Vallone
-  Strada Comunale

Scala 1:1.000